



**КОМИТЕТ ИМУЩЕСТВЕННЫХ ОТНОШЕНИЙ  
АДМИНИСТРАЦИИ ПЕРМСКОГО МУНИЦИПАЛЬНОГО ОКРУГА**

**РЕШЕНИЕ**  
о размещении объектов № 1405

Пермский край  
Пермский округ

29.05.2024

Комитет имущественных отношений администрации Пермского муниципального округа разрешает Акционерному обществу «Газпром газораспределение Пермь» (ИНН 5902183841, ОГРН 1025900512670, почтовый адрес: 614000, г. Пермь, ул. Петропавловская, 43)

размещение объекта «газопровод давлением до 1,2 Мпа, для размещения которого не требуется разрешения на строительство»

на землях муниципальная собственность

на срок 1 год

Местоположение: Пермский край, Пермский муниципальный округ, п. Сылва, ул. Ельниковская, к дому 106

Приложение: схема предполагаемых к использованию земель или части земельного участка.

Особые условия использования:

1. При размещении объекта учесть параметры ширины проезда улично-дорожной сети, во избежание сужения полосы отвода дороги.
2. Получение разрешения на производство земляных работ.

Заместитель председателя комитета



(подпись, печать)

М.В. Королева

# Схема предполагаемых к использованию земель или части земельного участка

Объект: Газопровод давлением до 1,2 Мпа, для размещения которого не требуется разрешения на строительство  
 Местоположение: расположенных по адресу: Пермский край, м.о. Пермский, п. Сылва, ул. Ельниковская, к дому 106


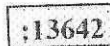
Каталог координат, м


Площадь земель или части земельного участка, кв.м.: 495  
 Категория земель: земли населенных пунктов  
 Вид разрешенного использования: -

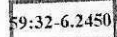
№ точки границы	X	Y
н1	521870.13	2260709.07
н2	521869.64	2260707.69
н3	521862.70	2260688.13
н4	521858.41	2260673.91
н5	521858.39	2260673.83
н6	521857.47	2260670.43
н7	521850.86	2260647.84
н8	521847.70	2260635.83
н9	521847.22	2260635.79
н10	521847.04	2260635.14
н11	521844.11	2260635.54
н12	521842.67	2260635.43
н13	521842.08	2260632.78
н14	521842.25	2260621.49
н15	521853.25	2260622.00
н16	521853.10	2260631.62
н17	521854.15	2260636.26
н18	521852.96	2260636.18
н19	521853.52	2260645.66
н20	521865.84	2260682.27
н21	521873.85	2260702.35
н22	521875.73	2260707.16
н1	521870.13	2260709.07

Описание границ смежных землепользователей:  
 От точки н1 до точки н3 - земельный участок с кадастровым номером 59:32:0050027:13642  
 От точки н3 до точки н6 - земельный участок с кадастровым номером 59:32:0050027:14553  
 От точки н6 до точки н7 - земельный участок с кадастровым номером 59:32:0050027:16440  
 От точки н7 до точки н9 - земли общего пользования  
 От точки н9 до точки н11 - земельный участок с кадастровым номером 59:32:0050027:14536  
 От точки н11 до точки н12 - земли общего пользования  
 От точки н12 до точки н14 - земельный участок с кадастровым номером 59:32:0050027:14536  
 От точки н14 до точки н15 - земли общего пользования  
 От точки н15 до точки н17 - земельный участок с кадастровым номером 59:32:0050027:14536  
 От точки н17 до точки н21 - земли общего пользования  
 От точки н21 до точки н22 - земельный участок с кадастровым номером 59:32:0050027:1871  
 От точки н22 до точки н1 - земельный участок с кадастровым номером 59:32:0050027:14553

**Условные обозначения:**

-  - предполагаемый участок земель, на которых планируется размещение объекта
-  :13642 - границы и номер земельного участка, сведения о которых внесены в ЕГРН

 :16600

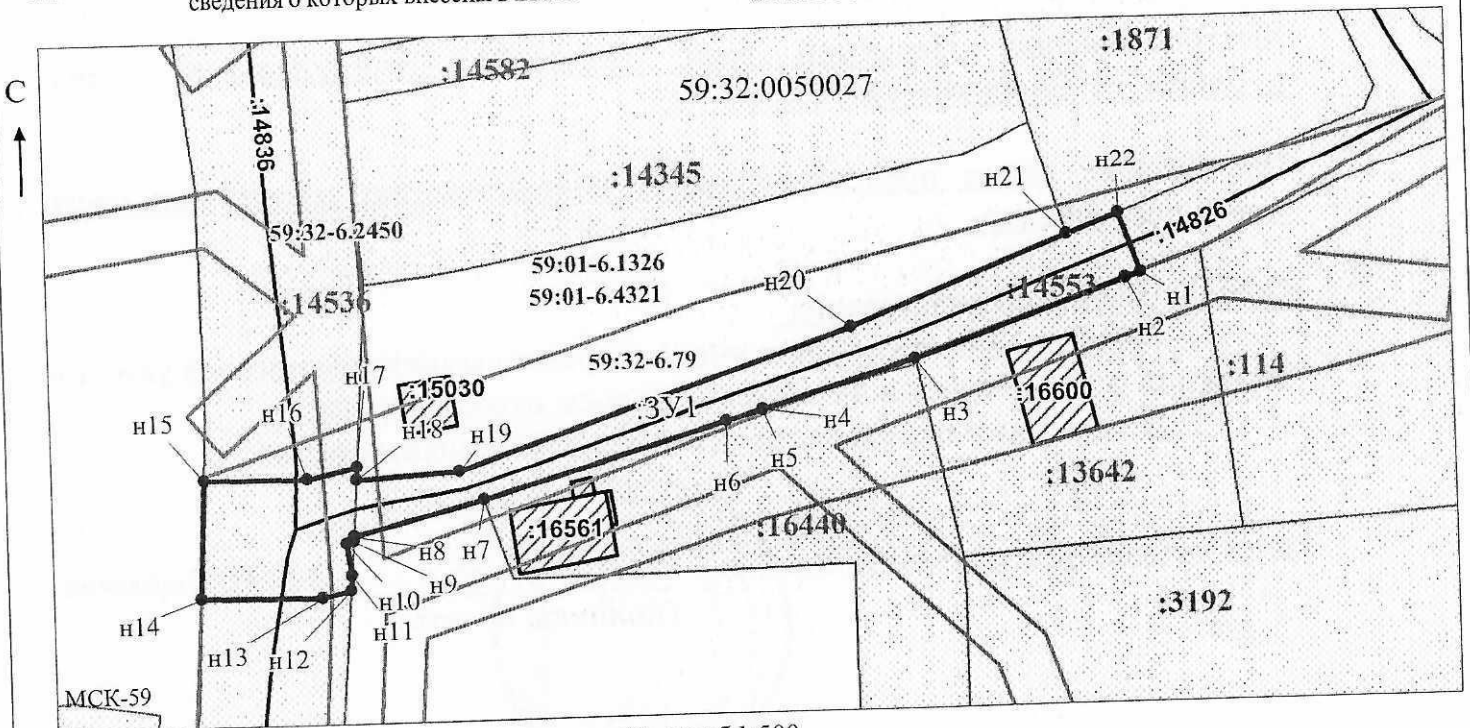
 59:32-6.2450

:3У1

● н1

59:32:0050027 - номер кадастрового квартала

- границы и номер объекта капитального строительства, сведения о которых внесены в ЕГРН
- граница кадастрового квартала
- зоны с особыми условиями использования территории, сведения о которых внесены в ЕГРН
- обозначение запрашиваемого земельного участка
- характерная точка границ земель или части земельного участка



Масштаб 1:500  
/ Осипова А.Д.

Заявитель: \_\_\_\_\_ (подпись, расшифровка подписи)

МП

(для юридических лиц  
и индивидуальных предпринимателей)